



АДМИНИСТРАЦИЯ ГОРОДА ПЕРМИ
ДЕПАРТАМЕНТ ЗЕМЕЛЬНЫХ ОТНОШЕНИЙ

РЕШЕНИЕ

о размещении объектов № 1381 от 25.07.2019

г. Пермь, ул. Сибирская, 15

Департамент земельных отношений Администрации города Перми в соответствии с пунктом 3 ст. 39.36 Земельного кодекса Российской Федерации, Положением о порядке и условиях размещения объектов на землях или земельных участках, находящихся в государственной или муниципальной собственности, на территории Пермского края без предоставления земельных участков и установления сервитутов, утвержденным постановлением Правительства Пермского края от 22.07.2015 № 478-п

разрешает ООО «Петрокоминвест» (ИНН 5904131013, ОГРН 1055901753104, место нахождения: 614000, г. Пермь, ул. Ленина, дом 58, офис 401/3)

размещение объекта: линии электропередачи классом напряжения до 35 кВ, а также связанные с ними трансформаторные подстанции, распределительные пункты и иное предназначенное для осуществления электроэнергетики оборудование, для размещения которых не требуется разрешения на строительство

на землях: государственная собственность на которые не разграничена

на срок: 1 год

местоположение: г. Пермь, Индустриальный район, ул. Пашийская

способ размещения объекта: подземный

Территория, согласно схеме, расположена в зонах с особыми условиями использования территорий: охранные зоны объектов электросетевого хозяйства, приаэродромная территория аэродрома аэропорта Большое Савино.

ООО «Петрокоминвест»:

1. Соблюдать порядок использования земельных участков, установленный постановлением Правительства Российской Федерации от 24.02.2009 № 160 «О порядке установления охранных зон объектов электросетевого хозяйства и особых условий использования земельных участков, расположенных в границах таких зон»;

2. Соблюдать правила охранных зон воздушного пространства, установленные постановлением Правительства Российской Федерации от 11.03.2010 № 138 «Об утверждении Федеральных правил использования воздушного пространства Российской Федерации»;

3. В соответствии с пунктом 7(2) Положения о порядке и условиях размещения объектов на землях или земельных участках, находящихся в государственной или муниципальной собственности, на территории Пермского края без предоставления земельных участков и установления сервитутов, утвержденного постановлением Правительства Пермского края от 22.07.2015

№ 478-п, представить в департамент земельных отношений администрации города Перми в течение 1 месяца с момента размещения объектов материалы контрольной геодезической съемки размещенных объектов на бумажном и электронном носителях на безвозмездной основе.

В соответствии со статьей 20¹ Закона Пермского края от 14.09.2011 № 805-ПК «О градостроительной деятельности в Пермском крае» ООО «Петрокоминвест»:

1. Не позднее, чем за 10 рабочих дней до начала строительства и (или) реконструкции безвозмездно передает в департамент градостроительства и архитектуры администрации города Перми один экземпляр копий разделов проектной документации, предусмотренных пунктом 1 части 12 статьи 48 Градостроительного кодекса Российской Федерации;

2. В течение 10 рабочих дней после окончания работ по строительству, реконструкции безвозмездно передать в департамент градостроительства и архитектуры администрации города Перми схему, отображающую расположение объекта и сетей инженерно-технического обеспечения, подписанную застройщиком (техническим заказчиком), с приложением текстового и графического описания местоположения границ охранной и санитарно-защитной зоны, перечень координат характерных точек границ такой зоны.

Приложение: схема предполагаемых к использованию земель или части земельного участка на 3 л. в 1 экз.

Начальник отдела
предоставления земельных участков
по работе с юридическими лицами



Н.М. Санникова

Заявитель

ООО "Петрокоминвест"
Заместитель Генерального
Директора
Полыгалов А. Ю.



Верно

(для юридических лиц и индивидуальных
предпринимателей)

СХЕМА

предполагаемых к использованию земель или части земельного участка

Объект: Земельный участок под линии электропередачи классом напряжения до 35 кВ, а также связанные с ними трансформаторные подстанции, распределительные пункты и иное предназначенное для осуществления передачи электрической энергии оборудование, для размещения которых не требуется разрешения на строительство

Местоположение: Пермский край, г. Пермь, Индустриальный район, по ул. Пашиной


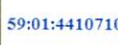
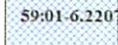
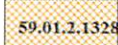
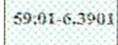
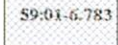
Площадь земель или части земельного участка: 120 кв.м.

Категория земель: земли населенных пунктов

Вид разрешенного использования (при наличии): -

Условный номер земельного участка - :ЗУ1

Обозначение характерных точек границ	Координаты, м	
	X	Y
1	2	3
n1	515393.10	2230374.56
n2	515380.96	2230373.40
n3	515379.23	2230374.68
n4	515378.00	2230374.54
n5	515376.92	2230375.42
n6	515374.24	2230375.16
1	515374.28	2230374.80
n7	515375.22	2230366.73
n8	515377.75	2230366.96
n9	515378.63	2230368.00
n10	515380.61	2230368.35
n11	515393.18	2230369.54
n12	515394.85	2230351.44
n13	515395.69	2230351.50
n1	515393.10	2230374.56
Система координат: МСК-59 (зона 2)		
Квартал: 59:01:4410711, 59:01:4410710		

	территория аэродрома аэропорта Большое Савино Граница кадастрового квартала
	Обозначение кадастрового квартала
	ОХРАННАЯ ЗОНА КЛ 6 КВ Ф.ТРАНЗИТ-65, КЛ 6 КВ Ф.ТРАНЗИТ-66, КЛ 6 КВ Ф.ПЛОСКИЙ, КЛ 6 КВ Ф.ЛЕВЧЕНКО-2 ОТ РП-68, КЛ 6 КВ Ф.ЛЕВЧЕНКО-1 ОТ РП-68
	Охранная зона ВЛ 0,4 КВ ОТ ТП 7038, ВЛ 0,4 КВ ОТ ТП 7162, ВЛ 0,4 КВ ОТ ТП 7040
	Охранная зона газопровода низкого давления
	Охранная зона КЛ 0,4кВ от ТП-5179, КЛ 0,4кВ от РП-68, КЛ 0,4кВ от ТП-7040, КЛ 0,4кВ от ТП-7070, КЛ 0,4кВ от ТП-7094

ОПИСАНИЕ ГРАНИЦ СМЕЖНЫХ ЗЕМЛЕПОЛЬЗОВАТЕЛЕЙ:

От н1 точки до 1 точки – земли, свободные от прав третьих лиц

От 1 точки до н7 точки – граница земельного участка с кадастровым номером 59:01:4410711:4, расположенного по адресу: Пермский край, г. Пермь, Индустриальный район, ул. Карпинского, 18

От н4 точки до н13 точки – земли, свободные от прав третьих лиц

От н13 точки до н1 точки – граница земельного участка с кадастровым номером 59:01:4410710:322, расположенного по адресу: Пермский край, город Пермь, Индустриальный р-н, ул. Карпинского